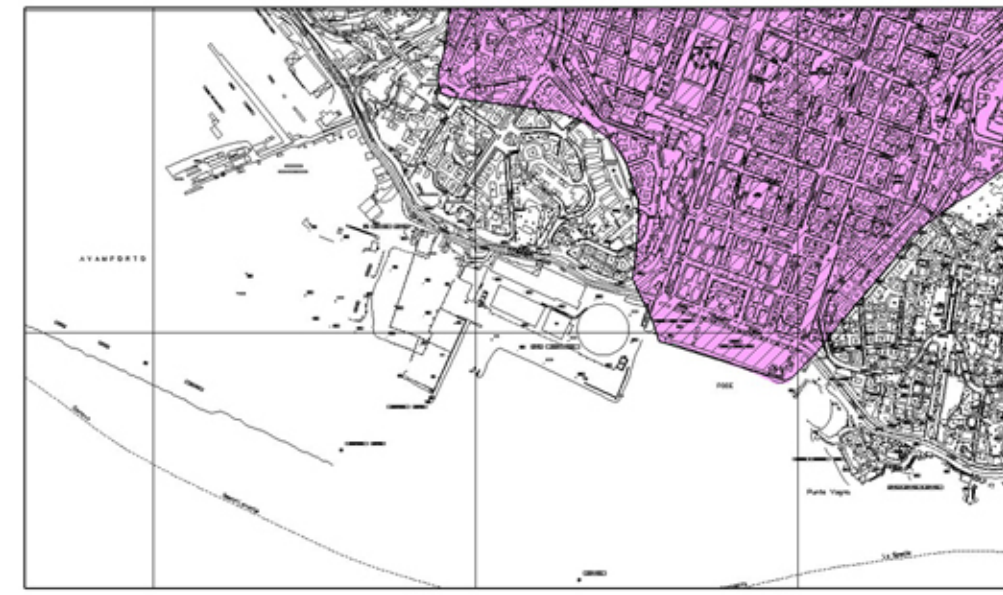


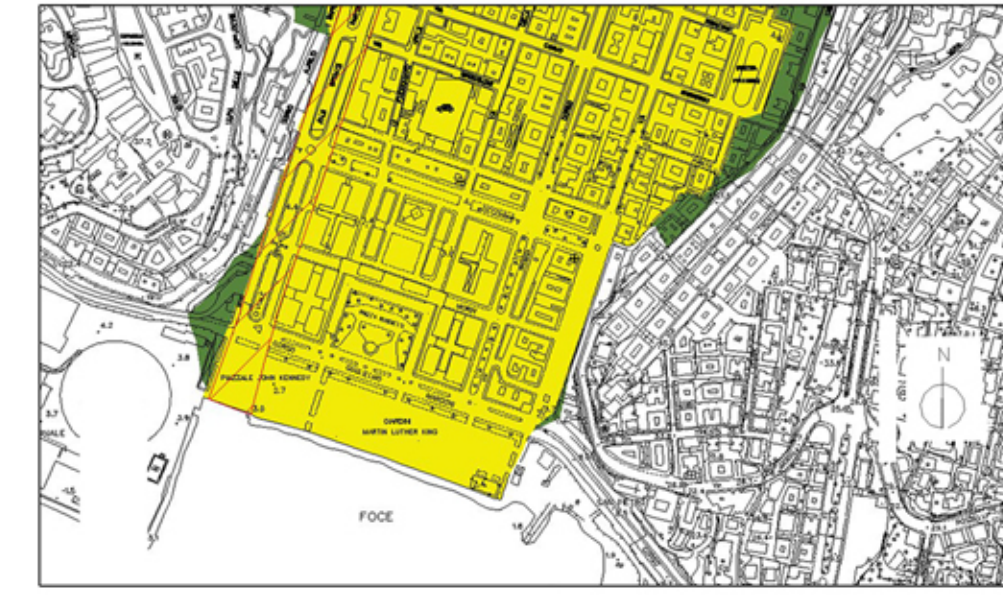
**PdB\_AMBITO 14 \_ SUSCETTIVITA' AL DISSESTO**



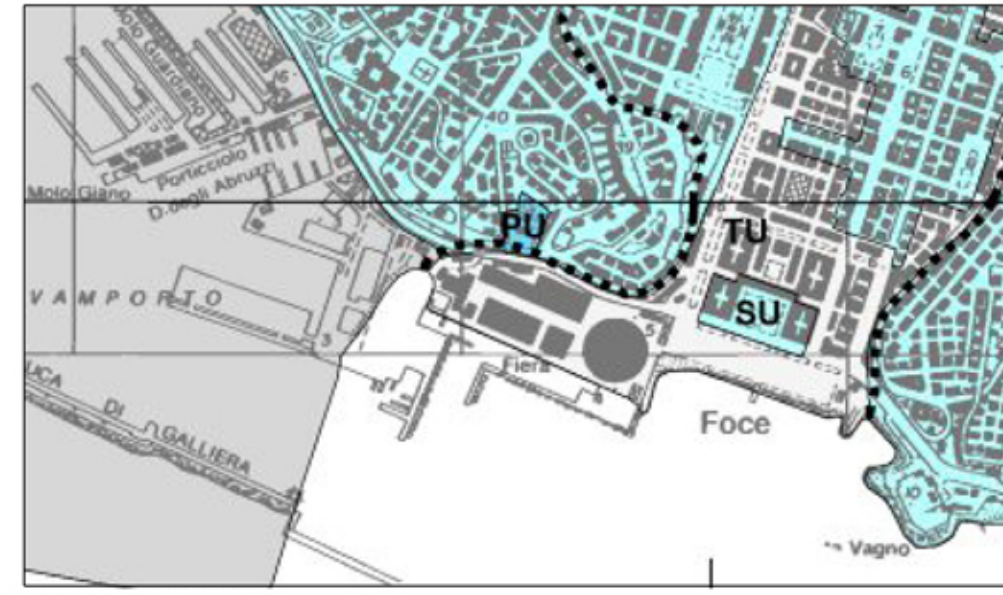
**PdB\_TORRENTE BISAGNO\_REGIMI NORMATIVI**



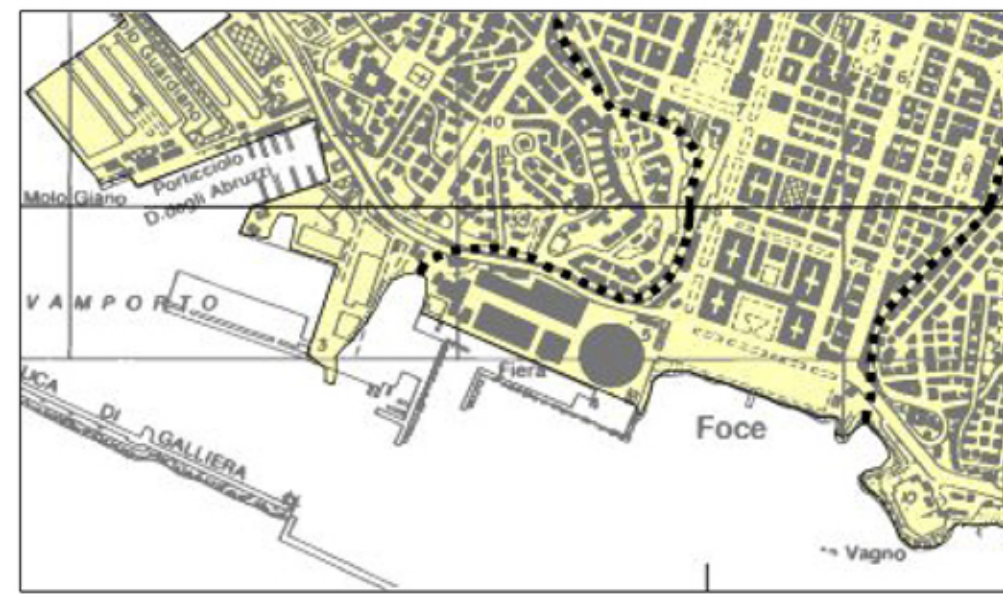
**PdB\_TORRENTE BISAGNO\_FASCE FLUVIALI**



**PTCP\_INSEDIATIVO**



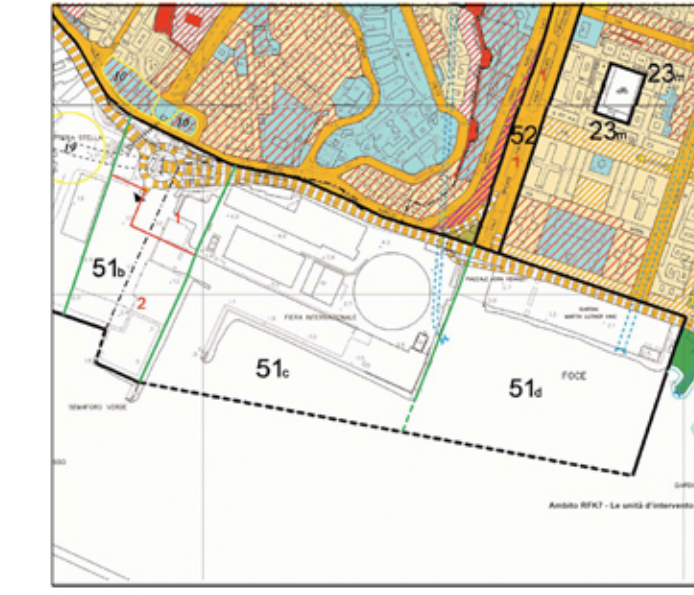
**PTCP\_GEOMORFOLOGICO**



**PTCP\_VEGETAZIONALE**



**PUC\_DISTRETTO DI TRASFORMAZIONE**

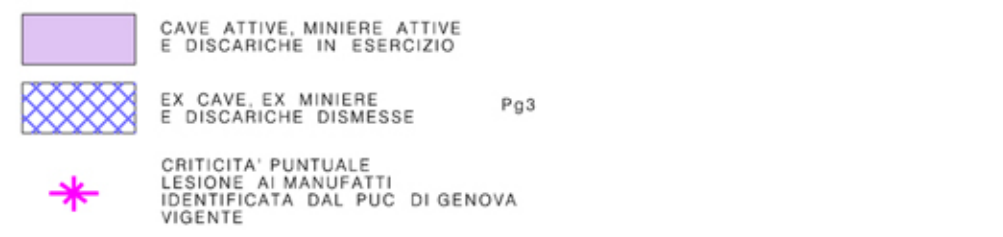


**Legenda**

**CLASSI DI SUSCETTIVITA' AL DISSESTO**



**CLASSI SPECIALI**



**Legenda**



**Legenda**



**Legenda**

COMPONENTI	REGIMI NORMATIVI						
	Area non incedata	Incedamenti sparsi	Incedamenti diffusi	Nucleo isolato	Area urbana	Attrazzature impianti	Manufatti emergenti e sistemi
REGIMI NORMATIVI	ANI	IS	ID	NI	AU	AI	ME
CONSERVAZIONE	CE	AN CE	IS CE	ID CE	NI CE	PU	ME
MANTENIMENTO	MA	AN MA	IS MA	ID MA	NI MA	SU SU	AI MA
CONSOLIDAMENTO	CO			ID CO	NI CO		AI CO
MODIFICABILITA' TIPO A	MO-A			ID MO-A	NI MO-A		
MODIFICABILITA' TIPO B	MO-B	AN MO-B	IS MO-B	ID MO-B	NI MO-B		
TRASFORMABILITA'	TR	AN TR	IS TR	ID TR	NI TR		
ART. 38 - NORME DI ATTUAZIONE					TU		
TRASFORMAZIONE	TRZ	TRZ					

PU - PARCO URBANO    IU - IMMAGINE URBANA    SU - STRUTTURA URBANA QUALIFICATA    TU - TESSUTO URBANO  
 AE - AUTOSTRADE    O - Indicazione simbolica dell'area di rispetto dei manufatti emergenti

**INDICAZIONI PROPOSITIVE**  
 AM ACCESSIBILITA' AL MARE    CP CAMPEGGIO CON ACCESSIBILITA' PEDONALE    PA PERCORIBILITA' LUNGO I CORSI D'ACQUA  
 AR ATTIVITA' RICREATIVA    CV CAMPEGGIO CON ACCESSIBILITA' VEICOLARE    PO PARCO ORGANIZZATO  
 AS ATTIVITA' SPORTIVA    E ITINERARIO ESCURSIONISTICO    PE ITINERARIO STORICO-ETNOGRAFICO

**Legenda**

REGIMI NORMATIVI	CAVE
CONSERVAZIONE	CE A CIELO APERTO    Ca
MANTENIMENTO	MA IN SOTTOSUOLO    Cs
CONSOLIDAMENTO	CO CORSI D'ACQUA    Gs
MODIFICABILITA' TIPO A	MO-A INDICAZIONI DI RECEPIMENTO GRANDI INFRASTRUTTURE
MODIFICABILITA' TIPO B	MO-B
TRASFORMAZIONE	TR FERROVIARIE STRADALI E AUTOSTRADALI TECNOLOGICHE E SPECIALI    P PORTUALI    A AEROPORTUALI

**Legenda**

COMPONENTI	Cultura				Bosco di angiosperme				Bosco di conifere				Zone miste		
	COL	COL ISS	COL IDS	COL IDS	BAT	BAM	BCT	BCM	PRT	PRM	PR	PRM	PRM	PRM	PRM
REGIMI NORMATIVI	COL	COL ISS	COL IDS	COL IDS	BAT	BAM	BCT	BCM	PRT	PRM	PR	PRM	PRM	PRM	PRM
CONSERVAZIONE	CE										CE				
MANTENIMENTO	MA	COL ISS					BA CO	BCM MA	BCM MA	PR MA				BAT BCT MA	
CONSOLIDAMENTO	CO		COL IDS				BAM CO	BAT CO	BCT CO	BCM CO				BAT BCT CO	
MODIFICABILITA'	MO						BAM CO	BAT CO	BCT CO	BCM CO				BCM BAM CO	
TRASFORMAZIONE	TRZ						BCT MO-BAT	BCM MO-BAM			PR-TRZ-BA	PR-TRZ-BA	PR-TRZ-BA	PR-TRZ-BA	PR-TRZ-BA

**BAT - BOSCO DI ANGIOSPERME TERMOFILO:** leccio, roverella, omlieo  
**BCT - BOSCO DI CONIFERE TERMOFILO:** pinastro, pino d'Aleppo, pino domestico  
**BAM - BOSCO DI ANGIOSPERME MESOFILO:** carpino nero, omlieo, ciliegio, nocce, castagno, maggiociondolo, aceri, rovere, cerro, sorbo montano, frassino maggiore, salicene, pioppo tremulo, maggiociondolo alpino, sorbo degli uccellatori, betulle, faggio  
**BCM - BOSCO DI CONIFERE MESOFILO:** pino silvestre, tasso, abete bianco  
**VRI - VEGETAZIONE RIPARIA:** ontano nero, salici, pioppo bianco  
 N.B. - Le specie indicate nella presente legenda individuano i boschi cui tendere, non le essenze da impiegare direttamente nei rimboschimenti. L'impiego localizzato di esemplari di specie consolidatrici (robina, ontano napoletano) e di conifere a rapido accrescimento (pino strobo, abete di Douglas), nell'ambito dei piani di assetto forestale, deve essere definito a livello non locale ma puntuale.

**Legenda**

